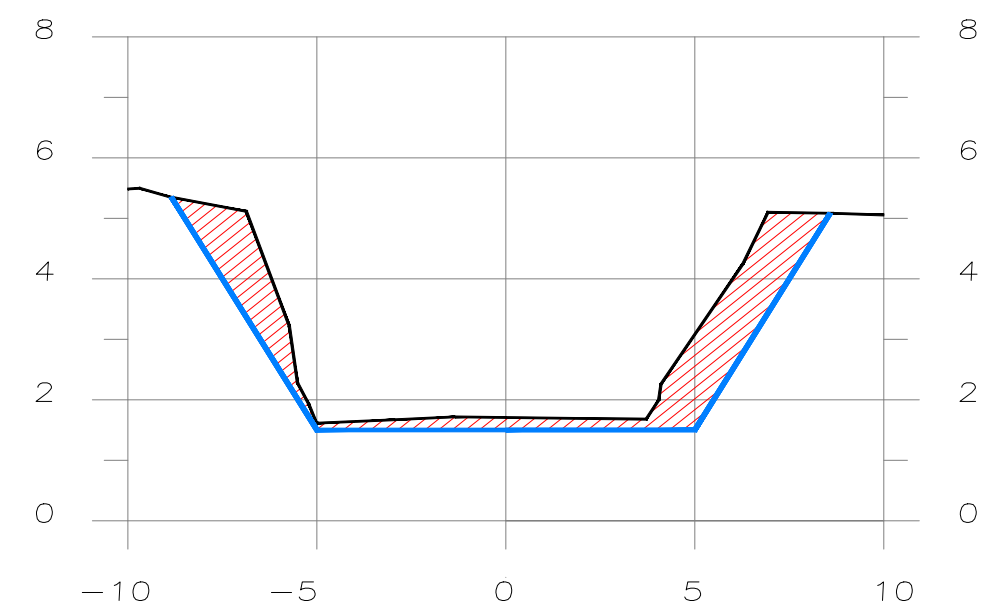
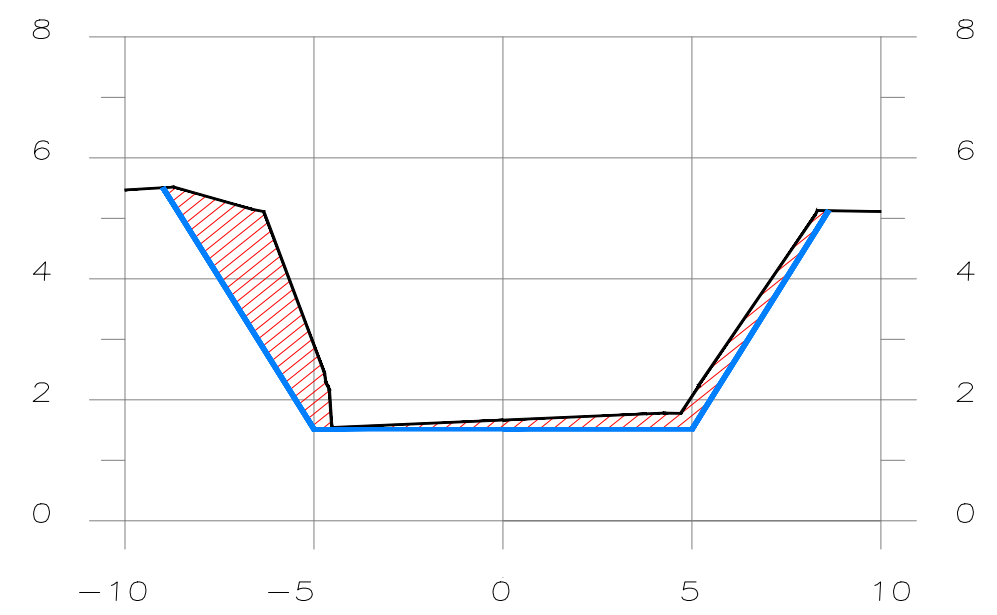


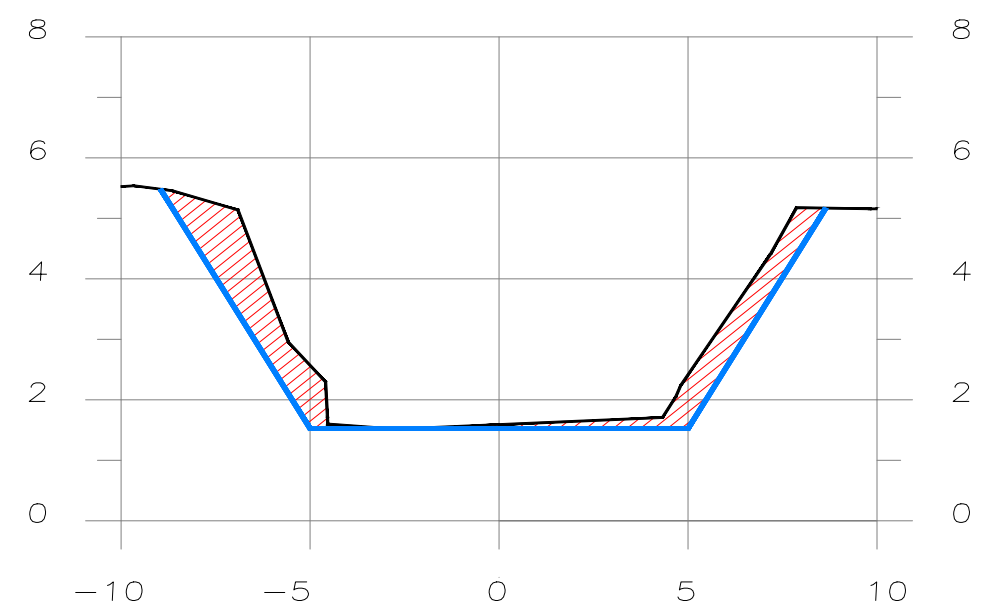
SECCION 4+500



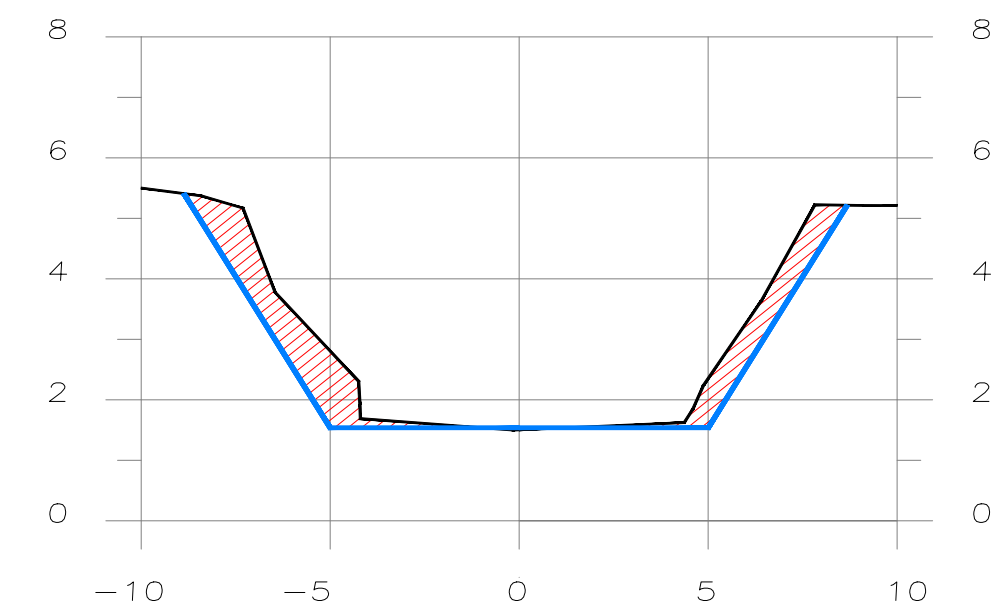
SECCION 4+520



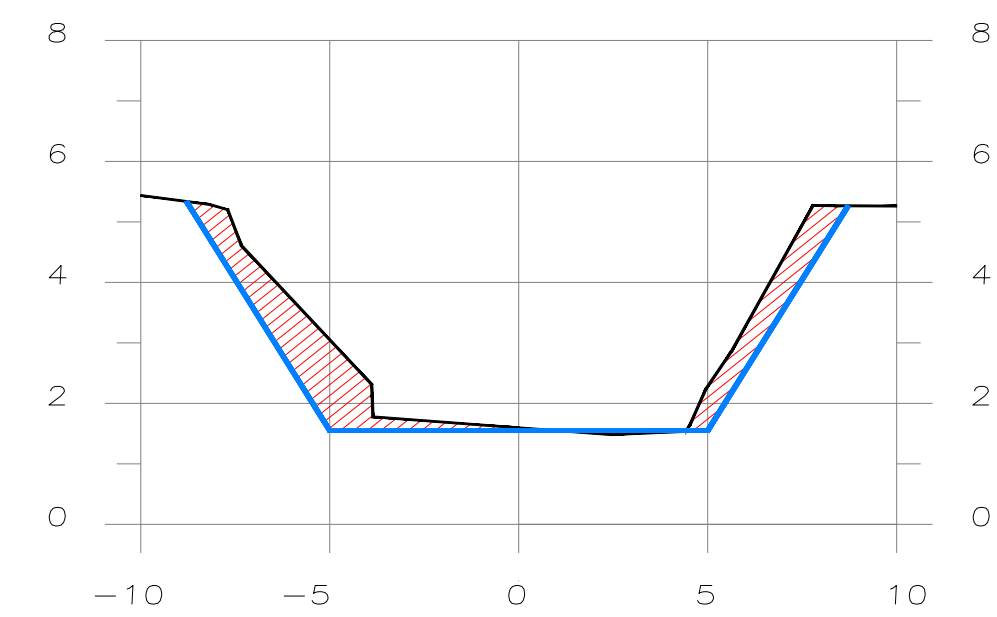
SECCION 4+540



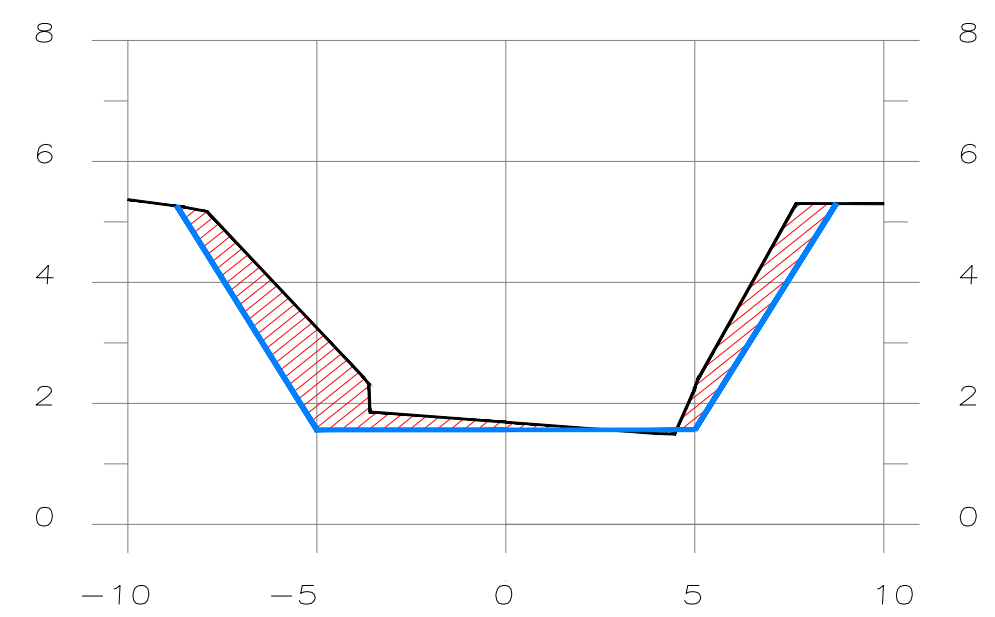
SECCION 4+560



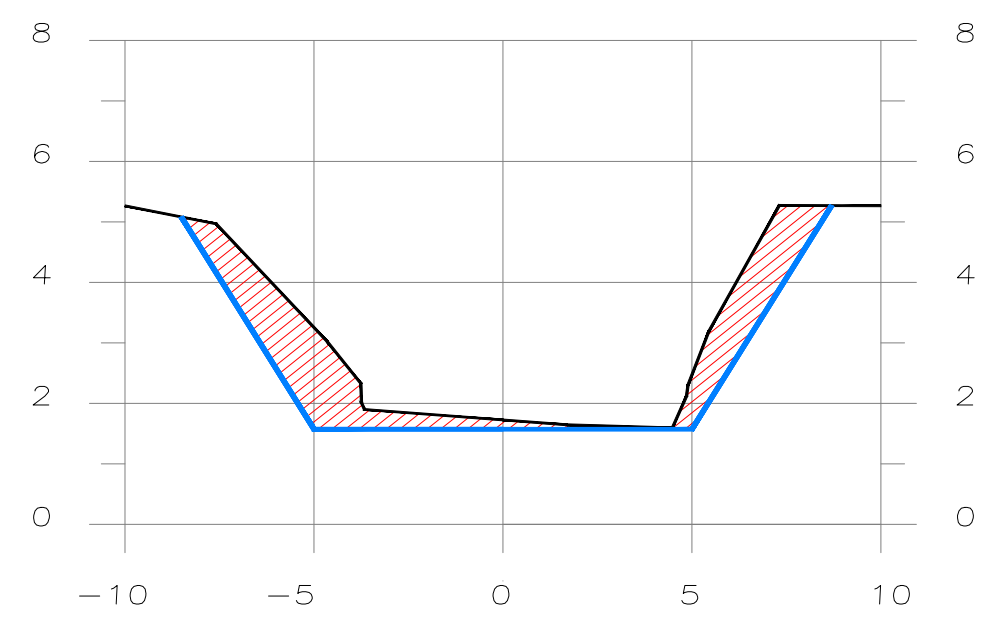
SECCION 4+580



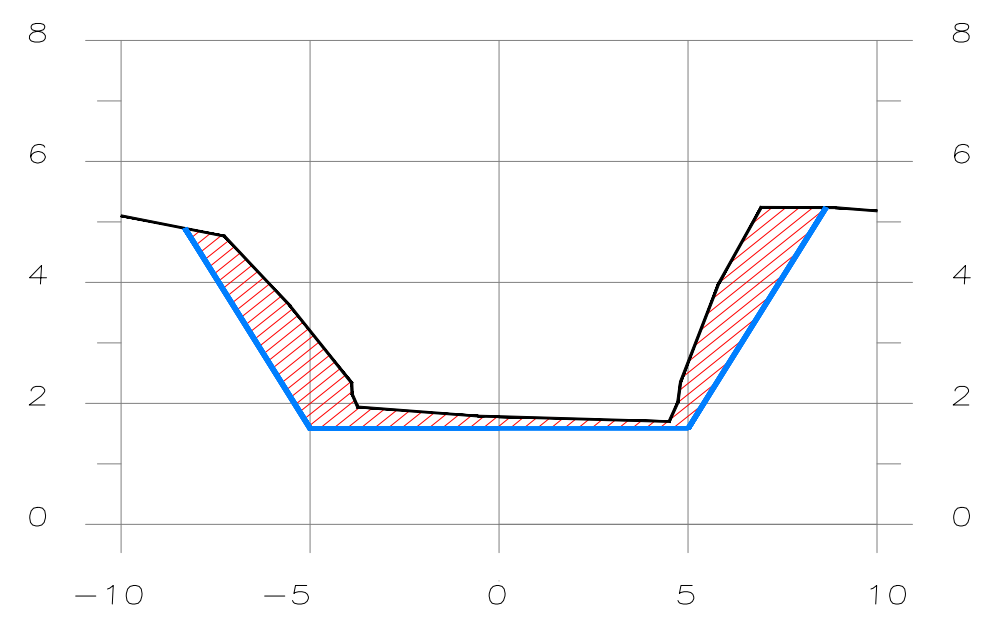
SECCION 4+600



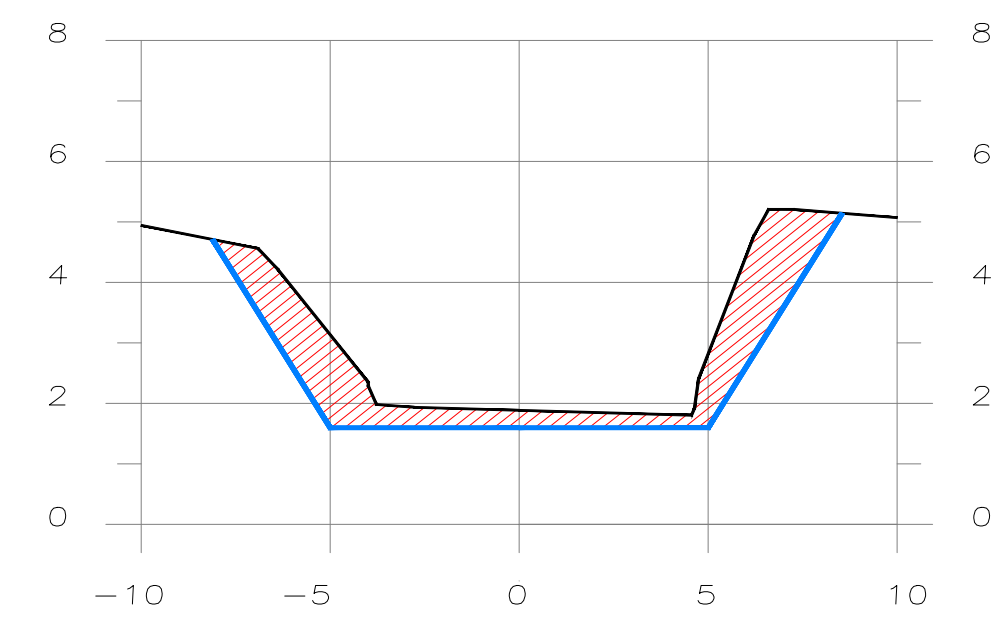
SECCION 4+620



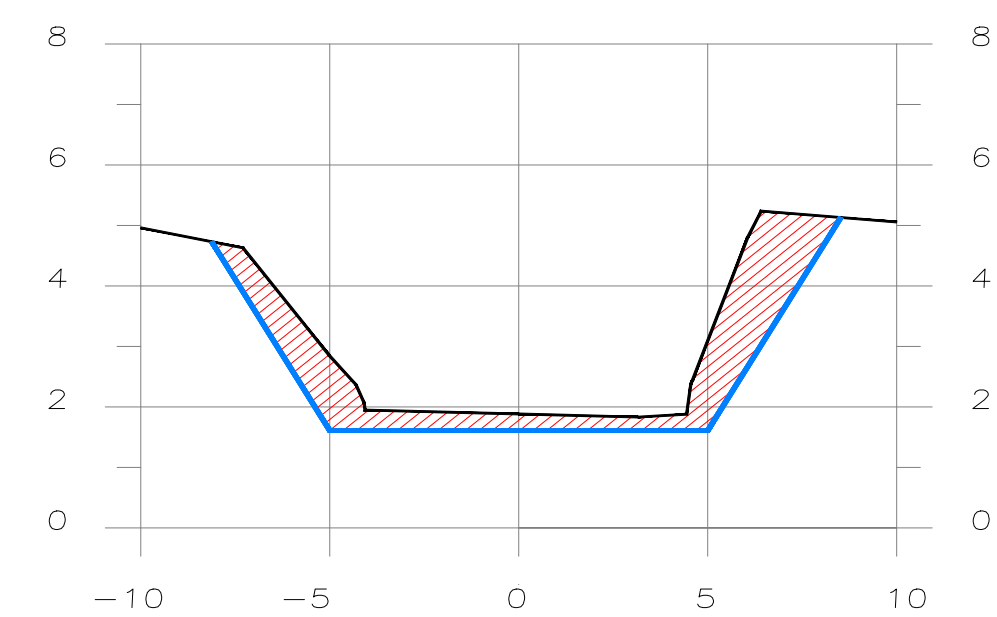
SECCION 4+640



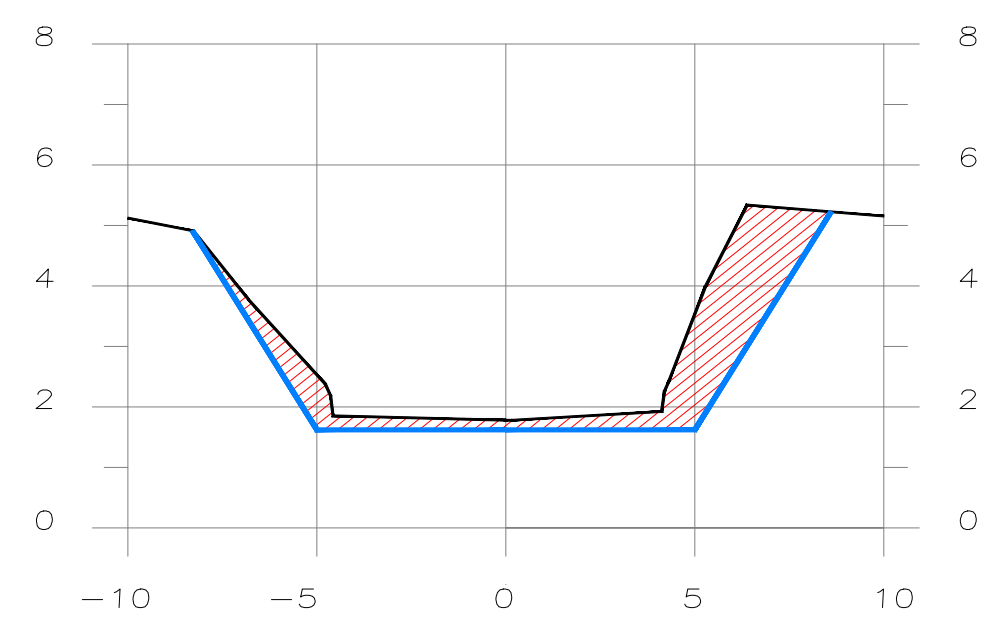
SECCION 4+660



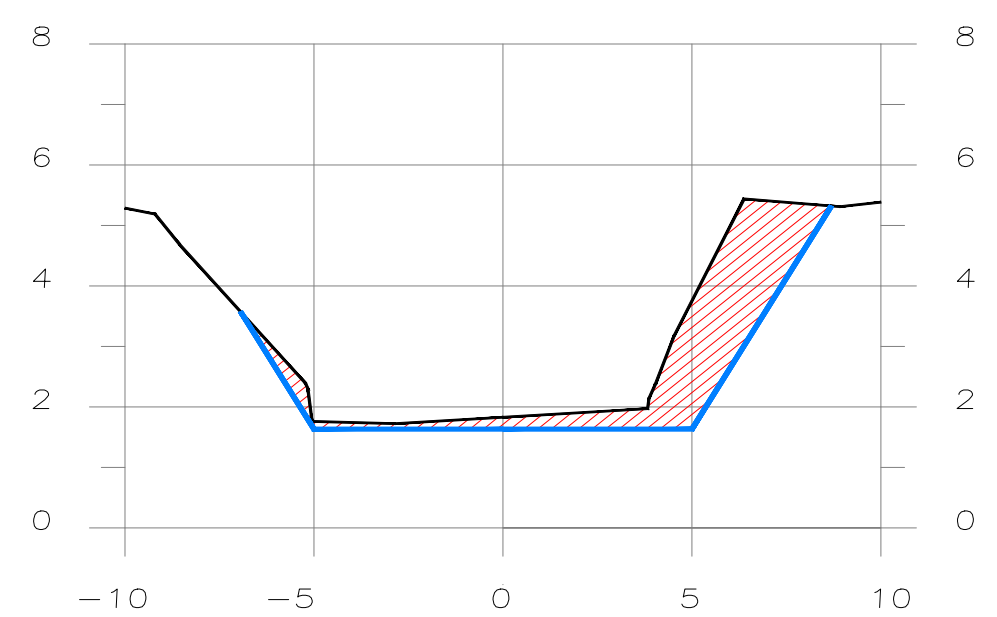
SECCION 4+680



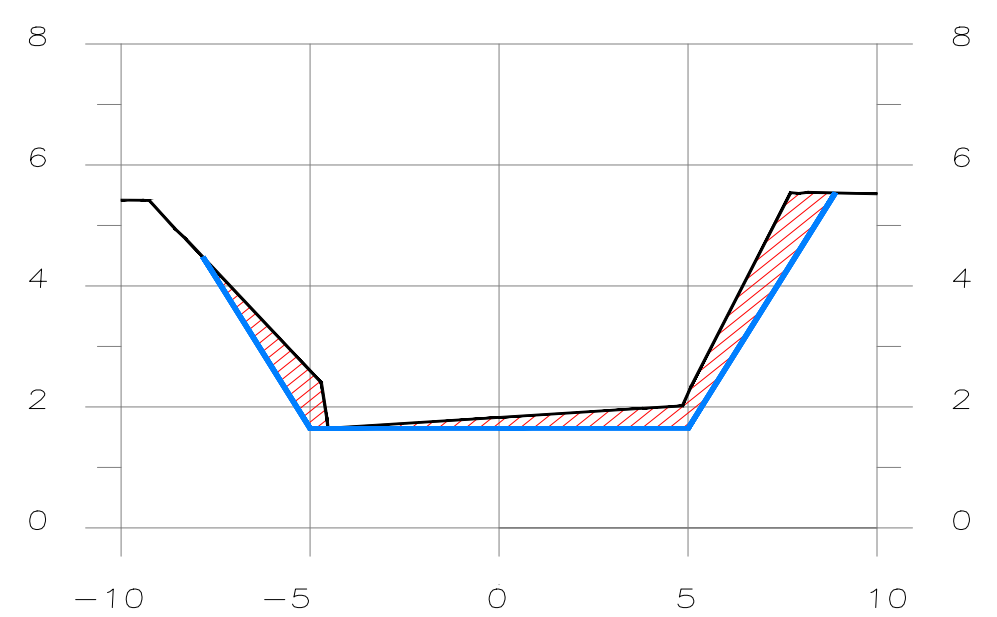
SECCION 4+700



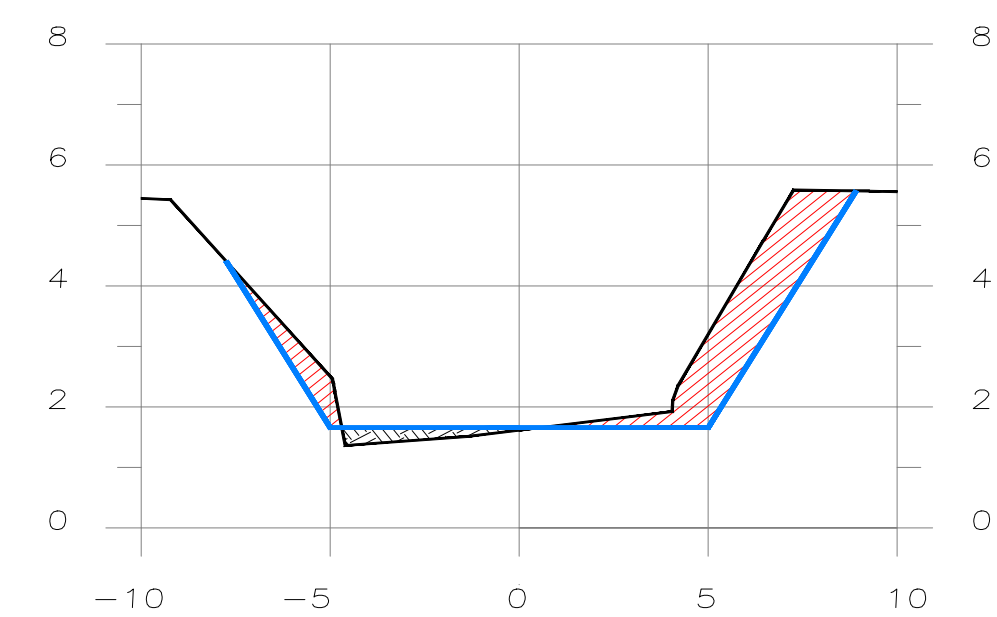
SECCION 4+720



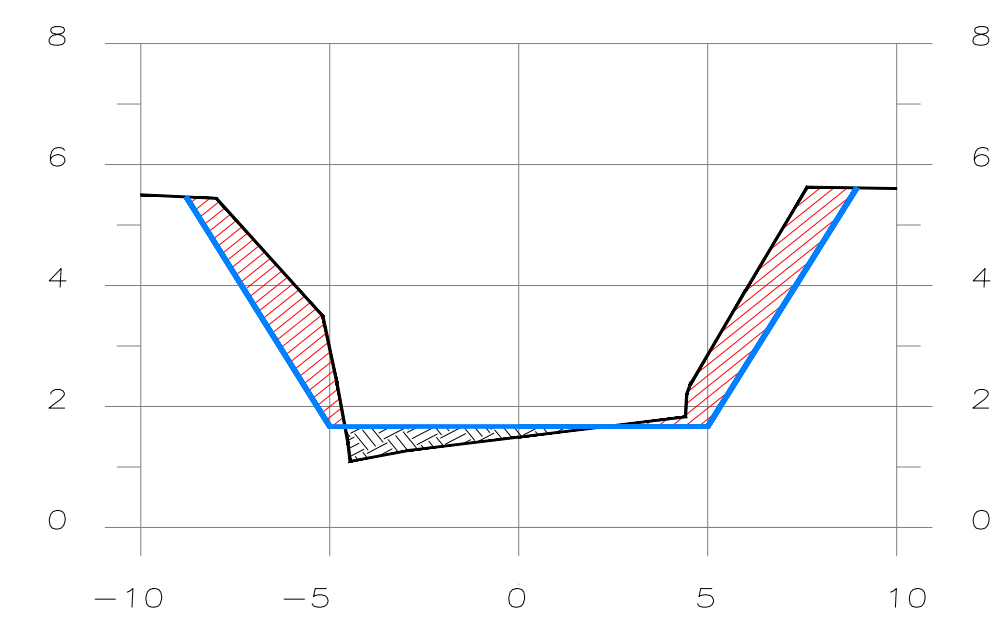
SECCION 4+740



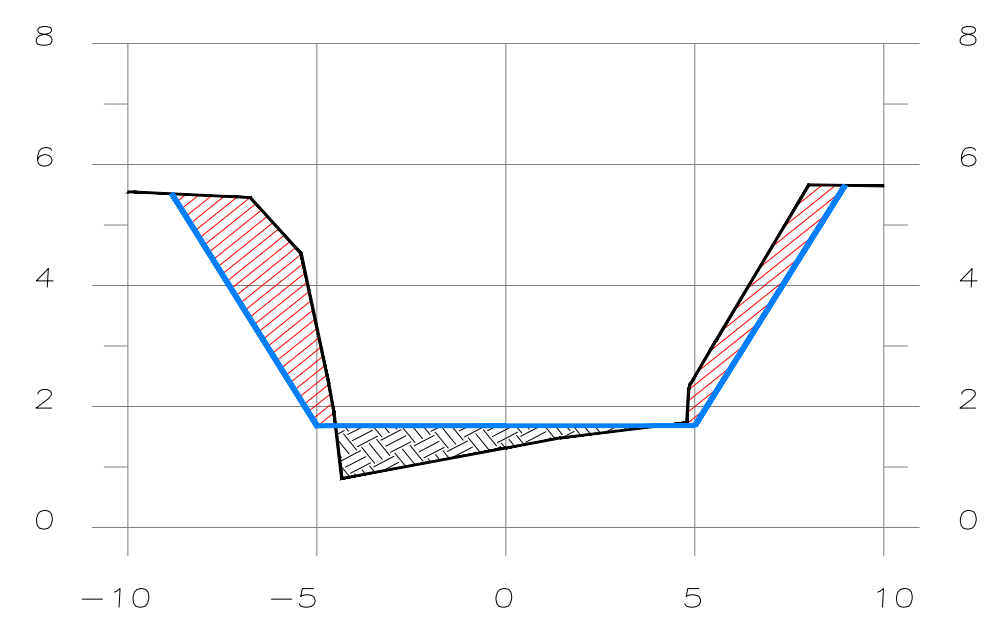
SECCION 4+760



SECCION 4+780



SECCION 4+800



SECCION 4+820

SECCIONES SANTA ROSA

NOTA:
TOMAR NIVEL DE RASANTE DE FONDO
DEL PERFIL DE DISEÑO

SECCIONES - ESCALA HOR. 1:200
VERT. 1:125



PROYECTO:
PROYECTO SISTEMA CONTROL DE INUNDACION AREA LIMONCITO

PROPIETARIO:
SENARA
CEDULA JURIDICA: 3-007-042041-11

SITA EN:	BARRIO QUINTO
PROVINCIA:	CANTON
7º LIMON:	1º LIMON
	DISTRITO
	1º LIMON

INFORMACION REGISTRO PUBLICO:
0 (CERO)
TERRENOS PUBLICOS

DIBUJO: A.ZURIGA

PROFESIONAL RESPONSABLE DEL DISEÑO:
ING. REBECA VARGAS FERNANDEZ
No. IAB. 30416

PROFESIONAL RESPONSABLE DEL DISEÑO:
ING. YASSER ESPINOZA RIVERA
No. IAG. 33109

ARCHIVO: //DIBUJO2022/
LIMONCITO CIUDAD FUERTO/
SEC_SANTA ROSA /SECCIONES.DWG

CONTENIDO:
SECCIONES
SECTOR SANTA ROSA
4+500 A 4+820

ESCALA INDICADA	FECHA NOVIEMBRE 2022	LAMINA 17/17
-----------------	-------------------------	-----------------